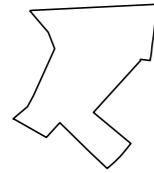
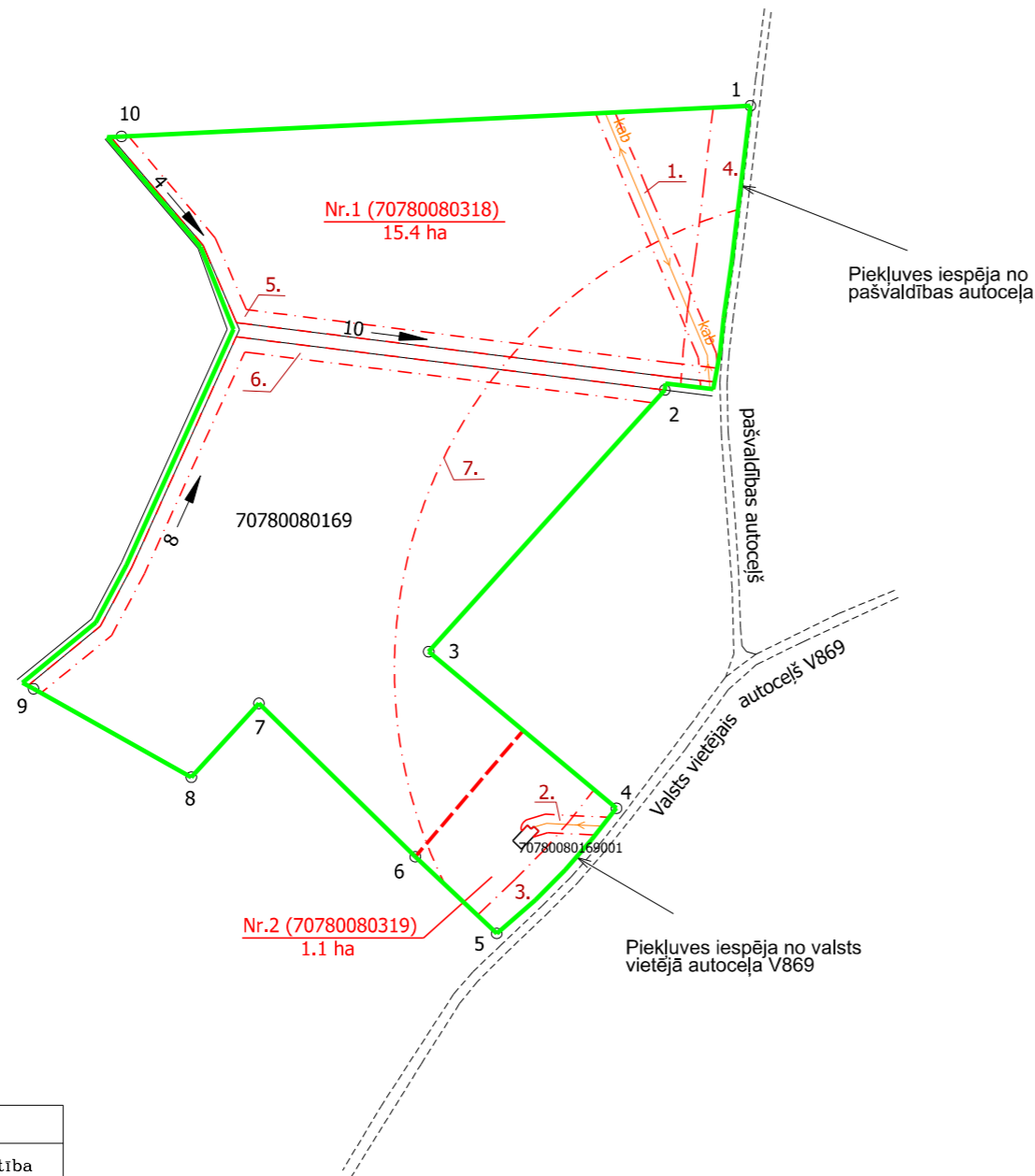
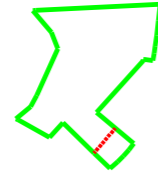


Projektētās teritorijas shēma  
pirms zemes ierīcības projekta  
izstrādes



Projektētās teritorijas shēma  
pēc zemes ierīcības projekta  
izstrādes



Esošās zemes vienības	
Kadastra apzīmējums	platība
7078 008 0169	16.5 ha

Projektētās zemes vienības				Apgrūtinājumi	
Nr.	Kadastra apzīmējums	Platības no esošajām zemes vienībām	Platība*	Kārtas Nr.	Klasifikācijas kods
1.	7078 008 0318	15.4 ha no 7078 008 0169	15.4 ha	1.	7312050101
				4.	7312030303
				5.:6.	7311041000
				7.	7311090900
2.	7078 008 0319	1.1 ha no 7078 008 0169	1.1 ha	2.	7312050101
				3.	7312030303
				7.	7311090900
Kopā			16.5 ha		

	Saskaņots	
AS "Sadales tīkls"	eParaksts Armands Dobelis	20.09.2024.
VSIA "Latvijas valsts ceļi"	eParaksts Deivis Jirgensons	09.10.2024.
VSIA "Zemkopības ministrijas nekustamie īpašumi"	Saskaņojuma Nr. M4-2024/1312 Aldis Sprīngis	26.09.2024.

Apzīmējumi

7078 008 0169	esošās zemes vienības kadastra apzīmējums
—○—	esošās zemes vienības robeža ar robežpunktu
—	zemes ierīcības projekta robeža
- - -	projektēto zemes vienību robežas
<u>Nr.1 (70780080318)</u> 15.4 ha	projektētās zemes vienības kadastra apzīmējums un platība
- - -	nekustamā īpašuma apgrūtinājuma robeža
□	buve

\* Veicot zemes kadastrālo uzmērīšanu projektēto zemes vienību platības var tikt precizētas

Zemes ierīcības projekts Varakļānu nov., Murmastienes pag., Sīmaņi	
Zemes ierīcības projekta grafiskās daļas mērogs 1:5000 Izgatavošanas datums: 10.09.2024.	Kartogrāfiskā pamatne Zemes robežu plāns M 1:10000 (VZD mērnieks Rita Skariņa 18.09.2000.)
Nekustamā īpašuma "Sīmaņi" īpašnieks	Eduards Justovičs
Zemes ierīkotāja sertifikāta Nr.AA0061 (izdots 07.12.2010. derīgs līdz 06.12.2025.)	Zemes ierīkotāja Kristīne Munda
SIA "Latvijasmernieks.lv" reģ.Nr.40003783960, Eduarda Smiļģa iela 2A, Rīga, LV-1048 Rēzeknes birojs, Dārzu iela 18, Rēzekne, LV- 4601	Rēzeknes biroja vadītājs Vladislavs Noviks