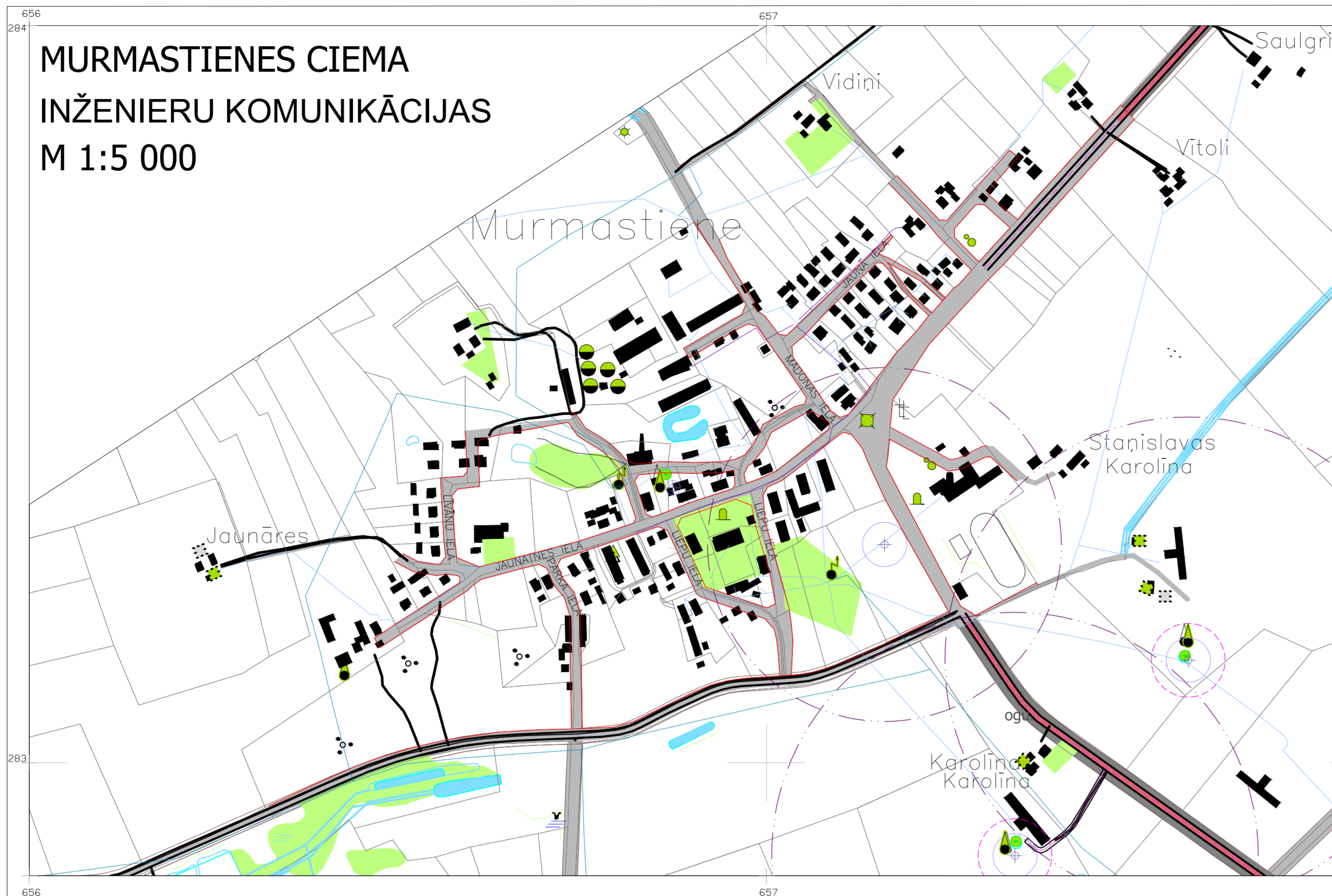



MURMASTIENES CIEMA
INŽENIERU KOMUNIKĀCIJAS
M 1:5 000



VARAKĻĀNU NOVADA TERITORIJAS
PLĀNOJUMS 2014 -2025 GADAM

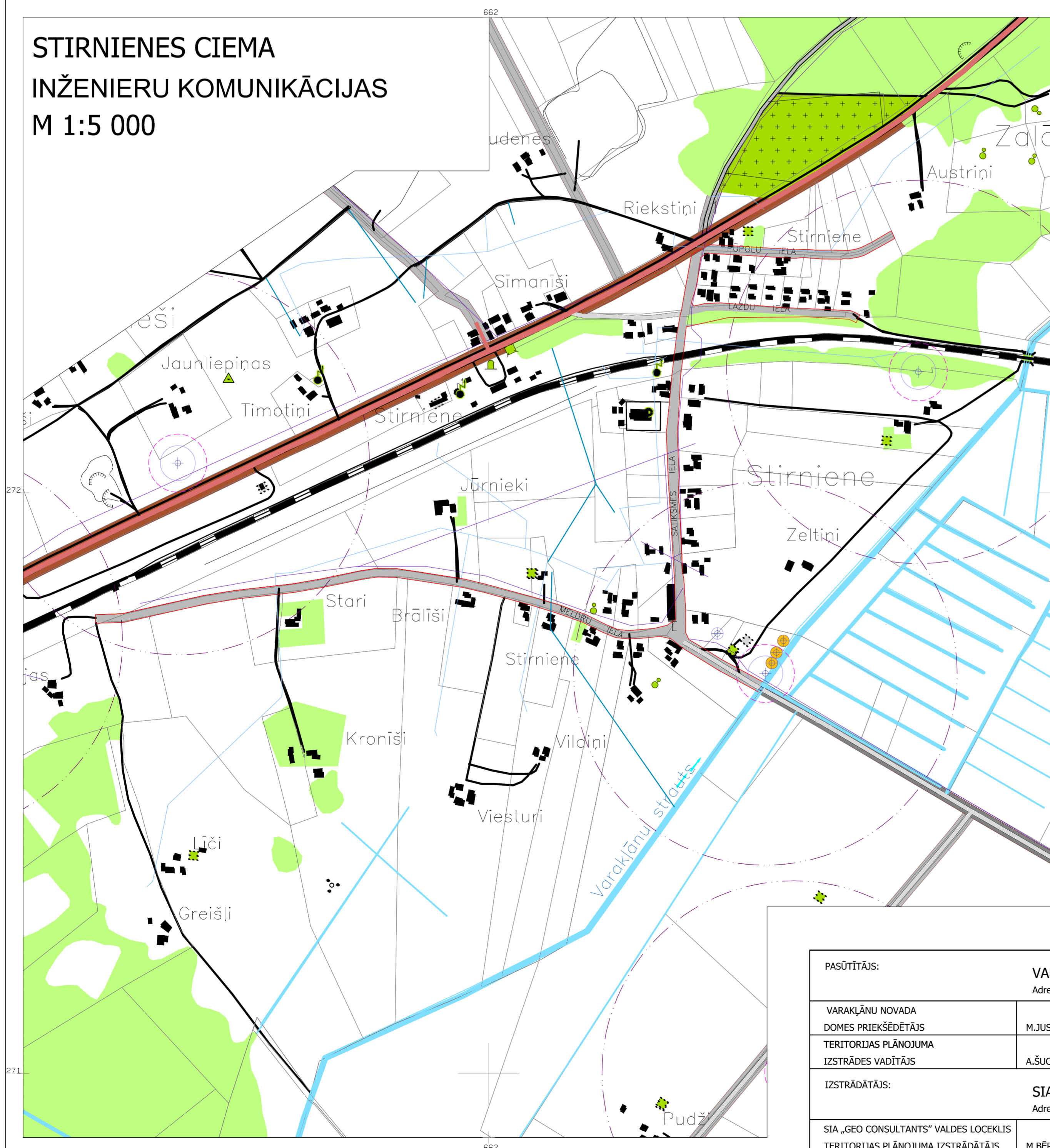


MURMASTIENES UN
STIRNIENES CIEMU INŽENIERU
KOMUNIKĀCIJAS
M 1:5 000

APZĪMĒJUMI:

- CIEMA ROBEŽA
- IELAS, TO SARKANĀS LĪNIJAS
- ZEMES ĪPAŠUMA ROBEŽAS
- ESOŠAIS IELAS ŪDENSVADES (AIZSARGJOSLA 3m NO ASS)
- ELEKTRONISKAJĀS SAKARU TĪKLU (AIZSARGJOSLA 2,5m NO ASS)
- ELEKTRISKAJĀS TĪKLU GAIŠVADU LĪNIJA 110 KV
- ELEKTRISKAJĀS TĪKLU GAIŠVADU LĪNIJA 20 KV (AIZSARGJOSLA 4m NO ASS)
- ELEKTRISKAJĀS TĪKLU GAIŠVADU LĪNIJA 0.4 KV (AIZSARGJOSLA 2,5m NO ASS)
- ELEKTRISKAJĀS TĪKLU KABEĻU LĪNIJA (AIZSARGJOSLA 1M NO ASS)
- ĶĪMISKĀS AIZSARGJOSLAS TERITORIJĀ AP PAZEMES ŪDENS ŅEMŠANAS VIETU
- STINGRA REŽĪMA AIZSARGJOSLAS TERITORIJĀ AP PAZEMES ŪDENS ŅEMŠANAS VIETU
- EKSPLOATĀCIJAS AIZSARGJOSLAS TERITORIJĀ AP PAZEMES ŪDENS VALSTS MONITORINGA POSTĒNI UN DZĪLŪRBU
- BAKTERIOLOĢISKĀS AIZSARGJOSLAS TERITORIJĀ AP PAZEMES ŪDENS ŅEMŠANAS VIETU
- PAZEMES ŪDENS VALSTS MONITORINGA STACIJA STIRNIENE (URBUMI) AR 10m AIZSARGJOSLU
- PAZEMES ŪDENS ŅEMŠANAS VIETA
- IEKONSERVĒTA PAZEMES ŪDENS ŅEMŠANAS VIETA
- PAZEMES ŪDENS ŅEMŠANAS VIETAS AR AIZSARGJOSLĀM

STIRNIENES CIEMA
INŽENIERU KOMUNIKĀCIJAS
M 1:5 000



Topogrāfiskā karte mērogs 1:10 000 © Latvijas ģeotelpinformatikas informācijas aģentūra
pirmpublicēšanas gads
2006 (ID: LV/LGIA/TOPO18+2);
2007 (ID: LV/LGIA/TOPO18+3);
2008 (ID: LV/LGIA/TOPO18+2)

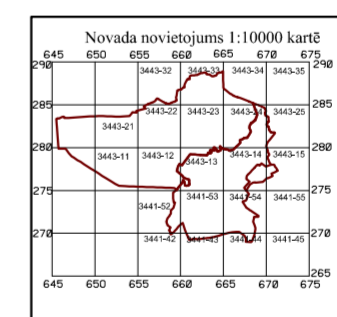
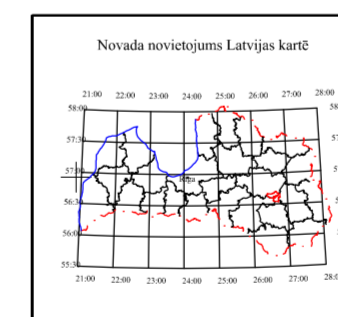
1:10 000

1 cm kartē atbilst 100 metriem apvidū



LKS 1992

Topogrāfiskā karte mērogs 1:10 000 "Age data format"
atbilstošā TK-93 kartu lapa nomenklatūrai
2006 (ID: LV/LGIA/TOPO18+2);
2007 (ID: LV/LGIA/TOPO18+3);
2008 (ID: LV/LGIA/TOPO18+2)



- PREZĪBES:
1. KARTOGRAFISKĀS MATERIĀLS IR VARAKĻĀNU PĀGASTA TERITORIJAS PLĀNOJUMA NEATSEVIEMĀS SASTĀVDĀĻA UN SKATĀMS KOPĀ AR
 2. TERITORIJAS PLĀNOJUMA PASKAIDROJUMA RAKSTU UN TERITORIJAS IZPILNOTĀS UN ARHĪVĒS NOTIKUMIEM
 3. KADASTRA ROBEŽU MAJŅĀ NAV IZSKATĀMA PAR ĒRTĪGĪBAS PLĀNOJUMA GROZĪŠANĀ
 4. LĪKS 12 KOORDINĀTU SISTĒMA
 5. PAMATNES MĒROGA PRECĪZĪTĀTE 1:10 000
 6. 1997.GADA BALTIJAS AUGSTUMU SISTĒMA

VARAKĻĀNU NOVADA TERITORIJAS PLĀNOJUMS
2014.-2025. GADAM

Apstiprināts:
ar Varakļānu novada domes sēdes 14.01.2014,
lēmumu (prot. Nr.1.1.), stājies spēkā ar 18.01.2014;
publikācija laikrakstā "Latvijas Vēstnesis" 17.01.2014.

Izdots:
ar Varakļānu novada domes sēdes 14.01.2014,
lēmumu (prot. Nr.1.1.);
Varakļānu novada pašvaldības saistošie noteikumi Nr.1
"Varakļānu novada teritorijas plānojuma 2014.-2025. gadam
grafiskā daļa, teritorijas izmantošanas un apbūves noteikumi"

Varakļānu novada domes
priekšsēdētājs

PASŪTĪTĀJS:		VARAKĻĀNU NOVADA DOME Adrese: Rīgas iela 13, Varakļāni, Varakļānu novads, LV-4838		VARAKĻĀNU NOVADA TERITORIJAS PLĀNOJUMS 2014.-2025. GADAM MURMASTIENES UN STIRNIENES CIEMU INŽENIERU KOMUNIKĀCIJAS		
VARAKĻĀNU NOVADA DOMES PRIEKŠĒDĒTĀJS	M.JUSTS					
TERITORIJAS PLĀNOJUMA IZSTRĀDES VADĪTĀJS	A.ŠUCKA					
IZSTRĀDĀTĀJS:	SIA „GEO CONSULTANTS” Adrese: Olīvu iela 9, Rīga, LV-1004					
SIA „GEO CONSULTANTS” VALDES LOCEKLIS TERITORIJAS PLĀNOJUMA IZSTRĀDĀTĀJS	M.BĒRZIŅŠ			mērogs: M 1:5 000	lapa: 032	datums: 14.01.2014