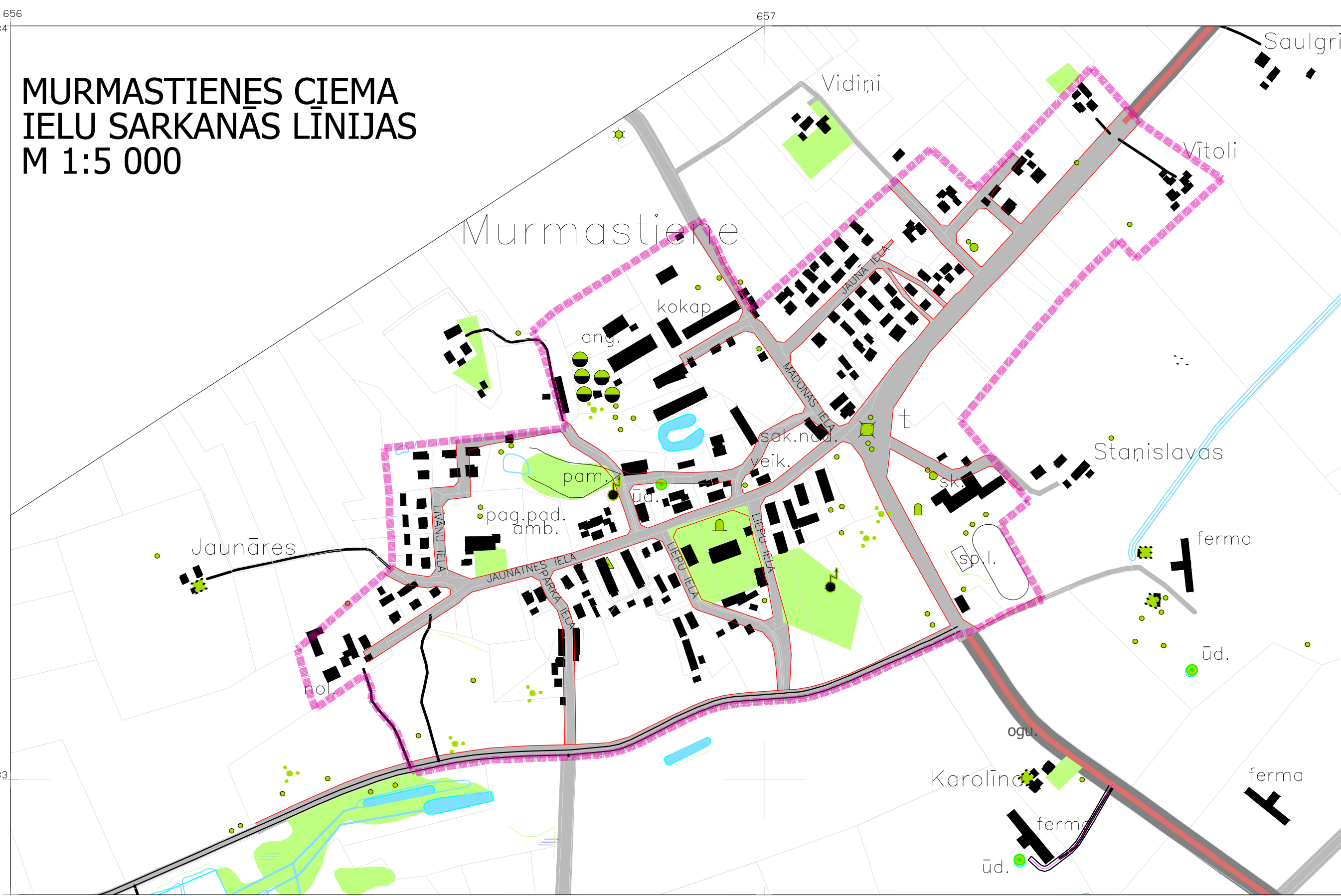



MURMASTIENES CIEMA  
IELU SARKANĀS LĪNIJAS  
M 1:5 000



VARAKĻĀNU NOVADA TERITORIJAS  
PLĀNOJUMS 2014 - 2025 GADAM

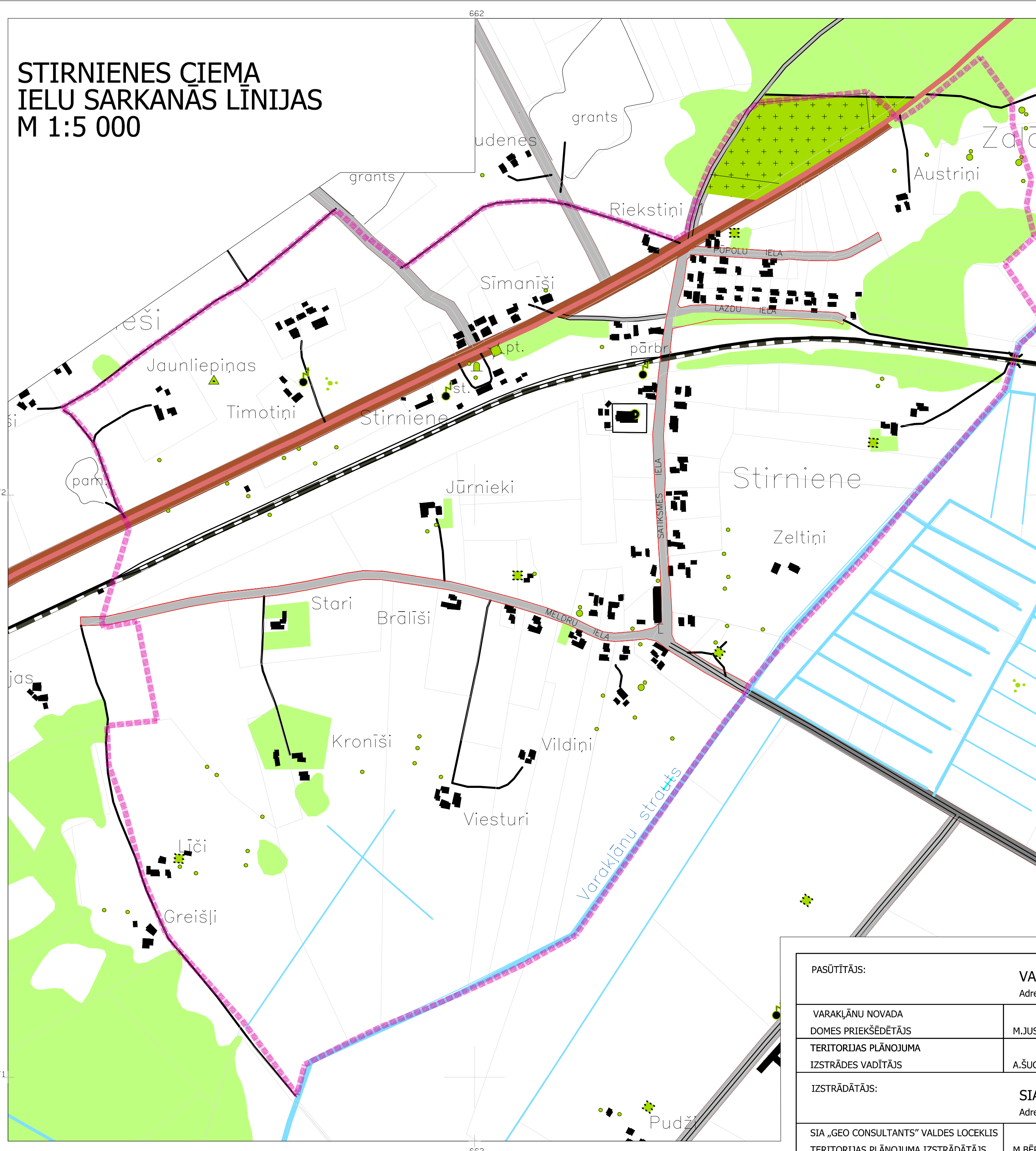
MURMASTIENES UN  
STIRNIENES CIEMU IELU  
SARKANĀS LĪNIJAS  
M 1:5 000



VARAKĻĀNU NOVADA MURMASTIENES PAGASTA IELAS

Nr.p.k.	Iela	Garums, km	Sarkanās līnijas
1	Jaunatnes iela	0,80	15m sarkanā līnija
2	Muižas iela	0,10	15m sarkanā līnija
3	Mehанизatoru iela	0,20	15m sarkanā līnija
4	Līvānu iela	0,17	15m sarkanā līnija
5	Jaunā iela	0,20	15m sarkanā līnija
6	Liepu iela	0,13	15m sarkanā līnija
7	Dārzu iela	0,30	15m sarkanā līnija
8	Parka iela	0,20	15m sarkanā līnija
	Kopā	0,67	

STIRNIENES CIEMA  
IELU SARKANĀS LĪNIJAS  
M 1:5 000



APZĪMĒJUMI:

- CIEMA ROBEŽA
- = IELAS, TO SARKANĀS LĪNIJAS
- ZEMES ĪPAŠUMA ROBEŽAS

VARAKĻĀNU NOVADA STIRNIENES CIEMA IELAS

Nr.p.k.	Ielas nosaukums	Garums, km	Sarkanās līnijas
1.	Pūpolu iela 006-0326	0,26	15m sarkanā līnija
2.	Lazdu iela 006-0327	0,31	15m sarkanā līnija
3.	Meldru iela 006-0328	0,48	15m sarkanā līnija
4.	Aveņu ceļš	1,00	15m sarkanā līnija

Topogrāfiskā karte mērogā 1:10 000 0. līnijas ģeogrāfiskās informācijas aģentūra

plānošanas gads  
2006 (ID: LV.AL.GIA.TOPO18.v2);  
2007 (ID: LV.AL.GIA.TOPO18.v2);  
2008 (ID: LV.AL.GIA.TOPO18.v2)

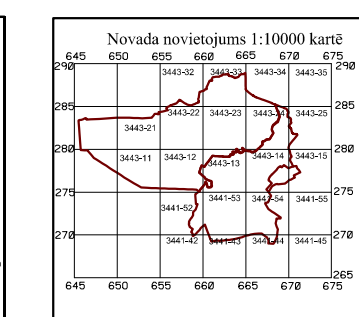
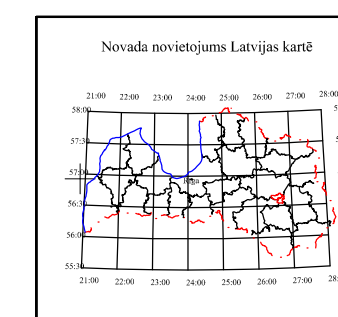
1:10 000

1 cm kartē atbilst 100 metriem apvidū



LKS 1992

Topogrāfiskā karte mērogā 1:10 000 "dga dan formātā"  
atbilstoši TKS-93 kartu lapu nomenklāturai  
2006 (ID: LV.AL.GIA.TOPO18.v2);  
2007 (ID: LV.AL.GIA.TOPO18.v2);  
2008 (ID: LV.AL.GIA.TOPO18.v2)



- PIEZĪMES:
- KARTOGRAFISKAIS MATERIĀLS IR VARAKĻĀNU PAGASTA TERITORIJAS PLĀNOJUMA NEATSEJAMA SASTĀVDĀLA UN SKATĀMS KOPĀ AR
  - TERITORIJAS PLĀNOJUMA PASKAIDROJUMA RAKSTU UN TERITORIJAS IZMANTOŠANAS UN APBŪVES NOTEKUMIEM
  - KADASTRA ROBEŽU PĀRBAVI LĒSĀKĀRŅĀ PAR ĒKŠU TERITORIJAS PLĀNOJUMA GROZĪŠANU
  - LKS 92 AKORDINĀTU SISTĒMA
  - PAKĀRTNES MĒROGA PRECĪZĪBĀTE 1:10000
  - 1977.GADA BALTIJAS AUGSTUŅU SISTĒMA

VARAKĻĀNU NOVADA TERITORIJAS PLĀNOJUMS  
2014.-2025. GADAM

**Apstiprināts:**  
ar Varakļānu novada domes sēdes 14.01.2014.  
lēmumu (prot. Nr.1.1.), stājies spēkā ar 18.01.2014;  
publikācija laikrakstā "Latvijas Vēstnesis" 17.01.2014.

**Izdoti:**  
ar Varakļānu novada domes sēdes 14.01.2014.  
lēmumu (prot. Nr.1.1.);  
Varakļānu novada pašvaldības saistošie noteikumi Nr.1  
"Varakļānu novada teritorijas plānojuma 2014.-2025. gadam  
grafiskā daļa, teritorijas izmantošanas un apbūves noteikumi"

\_\_\_\_ Varakļānu novada domes priekšsēdētājs

PASŪTĪTĀJS:		VARAKĻĀNU NOVADA DOME Adrese: Rīgas iela 13, Varakļāni, Varakļānu novads, LV-4838	
VARAKĻĀNU NOVADA DOME PRIEKŠSĒDĒTĀJS	M.JUSTS		
TERITORIJAS PLĀNOJUMA IZSTRĀDES VADĪTĀJS	A.ŠUCKA		
IZSTRĀDĀTĀJS:		SIA „GEO CONSULTANTS” Adrese: Olīvu iela 9, Rīga, LV-1004	
SIA „GEO CONSULTANTS” VALDES LOCEKLIS TERITORIJAS PLĀNOJUMA IZSTRĀDĀTĀJS	M.BĒRZIŅŠ		
		mērogs:	lapa:
		M 1:5 000	031
		datums:	
		14.05.2014	

VARAKĻĀNU NOVADA  
TERITORIJAS PLĀNOJUMS  
2014.-2025. GADAM  
MURMASTIENES UN STIRNIENES  
CIEMU IELU SARKANĀS LĪNIJAS